

## โครงสร้างพื้นฐาน

การคมนาคมขนส่ง เทศบาลตำบลพลานารายณ์ มีเส้นทางการคมนาคมขนส่งในพื้นที่ โดยมีถนน  
จำนวน 105 สาย ดังนี้

- |               |       |    |     |
|---------------|-------|----|-----|
| 1) ถนนลูกรัง  | จำนวน | 1  | สาย |
| 2) ถนนลาดยาง  | จำนวน | 58 | สาย |
| 3) ถนนคอนกรีต | จำนวน | 46 | สาย |


























และมีสะพานจำนวน 9 แห่ง ดังนี้
















- |                 |       |   |      |
|-----------------|-------|---|------|
| 4) สะพานคอนกรีต | จำนวน | 8 | แห่ง |
| 5) สะพานเหล็ก   | จำนวน | 1 | แห่ง |

























รูปที่ 1.1 แสดงแผนผังถนนและสะพานในเขตเทศบาลตำบลพลานารายณ์ และตารางที่ 3.7 แสดงชื่อ  
ถนน/ซอย และชนิดผิวจราจร จำนวน 105 สาย



























ตารางที่ 1.1 ชื่อถนน/ซอย และชนิดผิวจราจร จำนวน 105 สาย

ลำดับ ที่	ชื่อถนน/ซอย	ชนิดผิวจราจร	สัญลักษณ์	สะพาน
1	เทศบาลซอย 1(ผู้ใหญ่เชียร)	แอสฟัลท์ติกคอนกรีต		
2	เทศบาลซอย 2 (รินน้ำจันทนิมิต)	แอสฟัลท์ติกคอนกรีต		
3	เทศบาลซอย 3 (บุญนาค)	คอนกรีตเสริมเหล็ก		
4	เทศบาลซอย 6 (วัดดอนตาล)	แอสฟัลท์ติกคอนกรีต		
5	รินน้ำจันทบุรีซอย 3 (หนองทองกลาง)	แอสฟัลท์ติกคอนกรีต		
6	เทศบาลซอย 8 (รวมมิตร)	แอสฟัลท์ติกคอนกรีต		
7	เทศบาลซอย 4 (ชูชุกิ)	แอสฟัลท์ติกคอนกรีต		
8	เทศบาลซอย 5 (ไทยอะโกรา)	แอสฟัลท์ติกคอนกรีต		
9	สายคลองตานวม	คอนกรีตเสริมเหล็ก		
10	เทศบาลซอย 10 (ศรีสวัสดิ์)	แอสฟัลท์ติกคอนกรีต		
11	สายหลังตลาดปากแซง	แอสฟัลท์ติกคอนกรีต		
12	ซอย เนินเห็ด	แอสฟัลท์ติกคอนกรีต		
13	ซอย หลัง อส	แอสฟัลท์ติกคอนกรีต		
14	ซอย หลัง กศน	แอสฟัลท์ติกคอนกรีต		
15	ซอย หลังตลาดวรรณการ	คอนกรีตเสริมเหล็ก		
16	ซอย หลังป้อมเกียรติ	คอนกรีตเสริมเหล็ก		
17	เทศบาลซอย 15 (วัดพลับพลา)	แอสฟัลท์ติกคอนกรีต		
18	รินน้ำจันทบุรีซอย 2 (อ้อมทองย่อย)	แอสฟัลท์ติกคอนกรีต		
19	รินน้ำจันทบุรีซอย 1 (สร้อยมาลา)	แอสฟัลท์ติกคอนกรีต		
20	เทศบาลซอย 17 (ข้างโรงน้ำแข็ง)	แอสฟัลท์ติกคอนกรีต		
21	เทศบาลซอย 19 (สมบูรณ์เจตนา)	แอสฟัลท์ติกคอนกรีต		
22	รินน้ำจันทบุรีซอย 5 (ศรีเจริญ)	แอสฟัลท์ติกคอนกรีต		
23	รินน้ำจันทบุรีซอย 6 (สุนทรธรรม)	แอสฟัลท์ติกคอนกรีต		

ลำดับ ที่	ชื่อถนน/ซอย	ชนิดผิวจราจร	สัญลักษณ์	สะพาน
24	สายเพชรดาวเรือง-คอกวัว	แอสฟัลต์ติกคอนกรีต		
25	สายถนนตรีรัตน์ 3154	แอสฟัลต์ติกคอนกรีต		
26	สาย ม.ธนาคม	คอนกรีตเสริมเหล็ก		
27	สาย ม.ไชยยันต์	คอนกรีตเสริมเหล็ก		
28	สาย ม.พลอยสยาม	แอสฟัลต์ติกคอนกรีต		
29	สาย ม.คลองเตย	แอสฟัลต์ติกคอนกรีต		
30	สายศาลาแดง-วัดทองทั่ว	คอนกรีตเสริมเหล็ก		
31	สายเข้าโรงปุ๋ย	คอนกรีตเสริมเหล็ก		
32	สายทองทั่ว-ข้างแคมป์	แอสฟัลต์ติกคอนกรีต		
33	เทศบาลซอย 22 (ข้างนครอินท์)	แอสฟัลต์ติกคอนกรีต		
34	เทศบาลซอย 26 (เข้าวัดทองทั่ว)	แอสฟัลต์ติกคอนกรีต		
35	สายหน้าวัดทองทั่ว	แอสฟัลต์ติกคอนกรีต		
36	สายวัดดาวเรือง	แอสฟัลต์ติกคอนกรีต		
37	สายคลองตะเฒ่า	แอสฟัลต์ติกคอนกรีต		
38	สายคลองตะเฒ่า-โป่งแรด	แอสฟัลต์ติกคอนกรีต		
39	ซอย ไพเราะ	คอนกรีตเสริมเหล็ก		
40	ซอย มะโหนก	แอสฟัลต์ติกคอนกรีต		
41	สายทางเข้าน้ำตกคลองนารายณ์	แอสฟัลต์ติกคอนกรีต		
42	เทศบาลซอย 28 (ร่มเย็น)	แอสฟัลต์ติกคอนกรีต		
43	ซอย เข้าวัดเนินสูง	แอสฟัลต์ติกคอนกรีต		
44	ซอย หลังเมรุเนินสูง	แอสฟัลต์ติกคอนกรีต		
45	ซอย เนินสูงสระบาป	คอนกรีตเสริมเหล็ก		
46	ซอย เนินสูง ปากทางน้ำตก	แอสฟัลต์ติกคอนกรีต		
47	สายริมน้ำจันทบุรี 3150	แอสฟัลต์ติกคอนกรีต		

ลำดับ ที่	ชื่อถนน/ซอย	ชนิดผิวจราจร	สัญลักษณ์	สะพาน
48	สาย ดาวเรือง-โป่งแรด	แอสฟัลต์ติกคอนกรีต		
49	สายข้างศาลาเมรุวัดทองทั่ว	ลูกรัง		
50	สาย เมืองเพนียด-วัดเนินสูง	คอนกรีตเสริมเหล็ก		
51	สาย คลองตะเฒ่าซอย 2	แอสฟัลต์ติกคอนกรีต		
52	สายเมืองเพียด	แอสฟัลต์ติกคอนกรีต		
53	สายหลังทองทั่ว-เมืองเพนียด	คอนกรีตเสริมเหล็ก		
54	สายทองทั่ว-ข้างแคมป์ แยก 1	แอสฟัลต์ติกคอนกรีต		
55	สายทองทั่ว-ข้างแคมป์ แยก 2	คอนกรีตเสริมเหล็ก		
56	สายเพชรดาวเรืองซอย 1	คอนกรีตเสริมเหล็ก		
57	สายเพชรดาวเรืองซอย 2	คอนกรีตเสริมเหล็ก		
58	สายเพชรดาวเรืองซอย 3	คอนกรีตเสริมเหล็ก		
59	สายเพชรดาวเรืองซอย 4	คอนกรีตเสริมเหล็ก		
60	สายเพชรดาวเรืองซอย 5	คอนกรีตเสริมเหล็ก		
61	สายเพชรดาวเรืองซอย 6	คอนกรีตเสริมเหล็ก		
62	สายเพชรดาวเรืองซอย 7	คอนกรีตเสริมเหล็ก		
63	สายร่วมมิตร แยก 1	คอนกรีตเสริมเหล็ก		
64	สายเทศบาลซอย 4 แยก 1	คอนกรีตเสริมเหล็ก		
65	สายบ้านครูตั้ง	คอนกรีตเสริมเหล็ก		
66	สายตะเภาทอง แยก 1	คอนกรีตเสริมเหล็ก		
67	สายหมู่บ้านเทพถาวร	แอสฟัลต์ติกคอนกรีต		
68	สาย คลองตะเฒ่าซอย 1	แอสฟัลต์ติกคอนกรีต		
69	เทศบาลซอย 24 (รพ.สต.)	คอนกรีตเสริมเหล็ก		
70	สายเทศบาลซอย 20	คอนกรีตเสริมเหล็ก		
71	สายเทศบาลซอย 20 แยก 1	คอนกรีตเสริมเหล็ก		

ลำดับ ที่	ชื่อถนน/ซอย	ชนิดผิวจราจร	สัญลักษณ์	สะพาน
72	สายริมน้ำจันทบุรีซอย 4	คอนกรีตเสริมเหล็ก		
73	สายเทศบาลซอย 7	แอสฟัลต์ติกคอนกรีต		
74	สายศาลาแดง-วัดทองทั่ว แยก 1	แอสฟัลต์ติกคอนกรีต		
75	สายข้างบ้านประธานณรงค์	คอนกรีตเสริมเหล็ก		
76	เทศบาลซอย 8 (รวมมิตร) แยก 1	คอนกรีตเสริมเหล็ก		
77	เทศบาลซอย 8 (รวมมิตร) แยก 2	คอนกรีตเสริมเหล็ก		
78	เทศบาลซอย 8 (รวมมิตร) แยก 3	คอนกรีตเสริมเหล็ก		
79	สายข้างศาลเจ้าคลองเตย	คอนกรีตเสริมเหล็ก		
80	เทศบาลซอย 3 (บุญนาค) แยก 1	คอนกรีตเสริมเหล็ก		
81	คลองตะเฒ่าซอย 3	แอสฟัลต์ติกคอนกรีต		
82	คลองตะเฒ่าซอย 7	คอนกรีตเสริมเหล็ก		
83	คลองตะเฒ่าซอย 8	คอนกรีตเสริมเหล็ก		
84	คลองตะเฒ่าซอย 16	แอสฟัลต์ติกคอนกรีต		
85	หนองทองกลาง แยก 1	แอสฟัลต์ติกคอนกรีต		
86	หนองทองกลาง แยก 2	คอนกรีตเสริมเหล็ก		
87	สายหน้าโรงเรียนวัดดอนตาล	แอสฟัลต์ติกคอนกรีต		
88	สายข้างบ้านนายเฉลิม	คอนกรีตเสริมเหล็ก		
89	สายหน้าหมู่บ้านธนาคม	คอนกรีตเสริมเหล็ก		
90	สายหน้าเทศบาล-หมู่บ้านคลองเตย	แอสฟัลต์ติกคอนกรีต		
91	สายวัดเนินสูงแยก 1 (ผญ.นีก)	คอนกรีตเสริมเหล็ก		
92	สายข้างศาลาบึงบอน	คอนกรีตเสริมเหล็ก		
93	สายสุนทรธรรม แยก 1	คอนกรีตเสริมเหล็ก		
94	สายสุนทรธรรม แยก 2	คอนกรีตเสริมเหล็ก		
95	สายสุนทรธรรม แยก 3	คอนกรีตเสริมเหล็ก		

ลำดับ ที่	ชื่อถนน/ซอย	ชนิดผิวจราจร	สัญลักษณ์	สะพาน
96	ริมน้ำซอย2 แยก 1	คอนกรีตเสริมเหล็ก		
97	สายหมูบ้านไชยยันต์ซอย 7	คอนกรีตเสริมเหล็ก		
98	สายเพชรดาวเรืองซอย 5 แยก 1	คอนกรีตเสริมเหล็ก		
99	สายศาลาแดง-ข้างแคมป์ 3	คอนกรีตเสริมเหล็ก		
100	สายเทศบาลซอย 13 แยก 1 (ข้าง อส.)	คอนกรีตเสริมเหล็ก		
101	สายเทศบาลซอย 10 แยก 1	คอนกรีตเสริมเหล็ก		
102	สายเทศบาลซอย 2 แยก 2	คอนกรีตเสริมเหล็ก		
103	สายหนองขวัญ	แอสฟัลต์ติกคอนกรีต		
104	สายปลับพลาถาวรการ	คอนกรีตเสริมเหล็ก		
105	สายปลับพลาซอย 5	แอสฟัลต์ติกคอนกรีต		
























**การไฟฟ้า** ในเขตพื้นที่เทศบาลตำบลปลับพลาณารายณ์มีครัวเรือนที่มีไฟฟ้าใช้ จำนวน 5,985 ครัวเรือน และมีไฟส่องสว่างทั้งแบบโคมฟลูออเรสเซนต์ โคมแอลอีดี (LED) และโคมไฟพลังงานแสงอาทิตย์ รูปที่ 3.4 แสดงพิกัดโคมไฟส่องสว่างในเขตเทศบาลตำบลปลับพลาณารายณ์ ตารางที่ 3.8 แสดงชื่อถนน/ซอย และชนิดของโคมไฟส่องสว่าง

























รูปที่ 1.2 พิกัดโคมไฟส่องสว่างในเขตเทศบาลตำบลพลับพลาณารายณ์



ตารางที่ 1.2 ชื่อถนน/ซอย และชนิดของโคมไฟส่องสว่าง

ลำดับที่	ชื่อถนน/ซอย	ชนิดของโคมไฟส่องสว่าง	สัญลักษณ์ในแผนที่
1	ซอย ผู้ใหญ่เชียร	โคมฟลูออเรสเซนต์ โคม LED	
2	ซอย ริมน้ำ	โคมฟลูออเรสเซนต์ โคม LED	
3	ซอย บุญนาค	โคมฟลูออเรสเซนต์ โคม LED	
4	ซอย ดอนตาล	โคม LED ทั้งหมด	
5	ซอย หนองทองกลาง	โคม LED ทั้งหมด	
6	ซอย รวมมิตร	โคมฟลูออเรสเซนต์ โคม LED	
7	ซอย ชูชุกี	โคมฟลูออเรสเซนต์ โคม LED	
8	ซอย ไทยอะโกร	โคมฟลูออเรสเซนต์ โคม LED	
9	ซอย คลองตานวม	โคมไฟพลังงานแสงอาทิตย์	
10	ซอย ศรีสวัสดิ์	โคม LED ทั้งหมด	
11	ซอย หลังตลาดปากแซง	โคมฟลูออเรสเซนต์ โคม LED	
12	ซอย เนินเห็ด	โคมฟลูออเรสเซนต์ โคม LED	
13	ซอย หลัง อส	โคมฟลูออเรสเซนต์ โคม LED	
14	ซอย หลัง กศน	โคมฟลูออเรสเซนต์ โคม LED	
15	ซอย หลังตลาดวรรณการ	โคมฟลูออเรสเซนต์ โคม LED	
16	ซอย หลังป้อมเกรียรตี	โคมฟลูออเรสเซนต์ โคม LED	
17	ซอย พลับพลา	โคม LED ทั้งหมด	
18	ซอย อ้อมทองย่อย	โคม LED ทั้งหมด	
19	ซอย สร้อยมาลา	โคม LED ทั้งหมด	
20	ซอย หลังโรงน้ำแข็ง	โคม LED ทั้งหมด	
21	ซอย สมบูรณ์เจตนา	โคมฟลูออเรสเซนต์ โคม LED	
22	ซอย ศรีเจริญ	โคมฟลูออเรสเซนต์ โคม LED	
23	ซอย สุนทรธรรม	โคม LED ทั้งหมด	

ลำดับที่	ชื่อถนน/ซอย	ชนิดของโคมไฟส่องสว่าง	สัญลักษณ์ในแผนที่
24	ซอย เพชรดาวเรือง	โคม LED ทั้งหมด	
25	สาย ถนนตรีรัตน์	โคม LED ทั้งหมด	
26	สาย ม.ธนาคม	โคมฟลูออเรสเซนต์ โคม LED	
27	สาย ม.ไชยยันต์	โคมฟลูออเรสเซนต์ โคม LED	
28	สาย ม.พลอยสยาม	โคมฟลูออเรสเซนต์ โคม LED	
29	สาย ม.คลองเตย	โคม LED ทั้งหมด	
30	สาย บ่อเอก	โคมไฟพลังงานแสงอาทิตย์	
31	สาย โรงปุ๋ย	โคมฟลูออเรสเซนต์ โคม LED	
32	สาย ทองทั่ว ข้างแคมป์	โคม LED ทั้งหมด	
33	ซอย นครินทร์	โคมไฟพลังงานแสงอาทิตย์	
34	สาย เข้าวัดทองทั่ว	โคม LED ทั้งหมด	
35	สาย หน้าวัดทองทั่ว	โคม LED ทั้งหมด	
36	ซอย วัดเทพถาวร	โคมฟลูออเรสเซนต์ โคม LED	
37	ซอย คลองตะเฒ่า	โคม LED ทั้งหมด	
38	ซอย คลองตะเฒ่า โป่งแรด	โคม LED ทั้งหมด	
39	ซอย ไพเราะ	โคมฟลูออเรสเซนต์ โคม LED	
40	ซอย มะโหนด	โคมฟลูออเรสเซนต์ โคม LED	
41	ซอย เข้าน้ำตก	โคม LED ทั้งหมด	
42	ซอย ร่มเย็น	โคมฟลูออเรสเซนต์ โคม LED	
43	ซอย เข้าวัดเนินสูง	โคมฟลูออเรสเซนต์ โคม LED	
44	ซอย หลังเมรุ เนินสูง	โคมฟลูออเรสเซนต์ โคม LED	
45	ซอย เนินสูง สระบาป	โคมฟลูออเรสเซนต์ โคม LED	
46	ซอย เนินสูง ปากทางน้ำตก	โคมฟลูออเรสเซนต์ โคม LED	